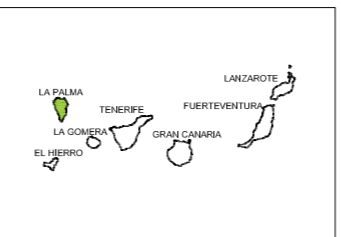
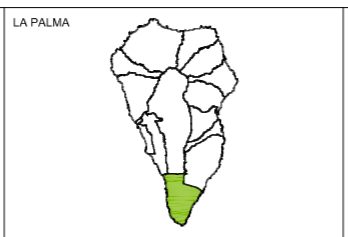
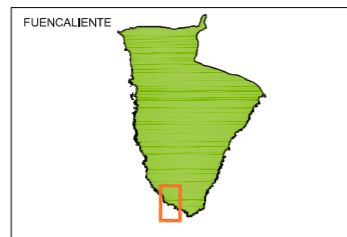


LEYENDA:

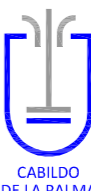
- Área de abandono prolongado
- Cultivo de platanera (*Musa acuminata*) Bajo invernadero
- Cultivo de platanera (*Musa acuminata*)
- Cultivo de piña tropical (*Ananas comusus*)

ÁREA OBJETO DE ESTUDIO



ESTUDIO AMBIENTAL ESTRATÉGICO
REVISIÓN PARCIAL Nº2 DE LAS NORMAS DE CONSERVACIÓN
MONUMENTO NATURAL DE LOS VOLCANES TENEGUÍA P-10

ARQUITECTO:
GABRIEL HENRIQUEZ PEREZ S.L.P.
 AUTOR DEL ENCARGO:
EXCMO. CABILDO INSULAR DE LA PALMA
 FECHA:
JULIO DE 2017



SITUACION:
FUENCALIENTE - LA PALMA
 PLANO:
USOS ACTUALES DEL SUELO: AGRICULTURA Y GANADERÍA.
 ESCALA:
1/5.000

PLANO: 15